


Commune de ZINSWILLER

**Grand'Rue
67110 ZINSWILLER**



MARCHE PUBLIC DE TRAVAUX

RELEVÉ TOPOGRAPHIQUE

Pouvoir adjudicateur

Commune de ZINSWILLER

Représentant du pouvoir adjudicateur

Monsieur le Maire de la commune de ZINSWILLER

Maître d'œuvre Travaux

TEKTO Ingénierie

Service Ouvrages d'Art

Objet de la consultation

Service Urbanisme ZINSWILLER

Accès carrossable à la Salle des Fêtes

Reconstruction du Pont franchissant la Zinsel Nord depuis la rue d'Uhrwiller.

— COMMUNE DE OBERBRONN —
 — SECTION 43 —



COMMUNE DE
ZINSWILLER



PLAN
TOPOGRAPHIQUE

Rue d'Uhrwiller

Echelle: 1/200ème

NOTA : Le nivellement est rattaché
au système altimétrique I.G.N.69
Altitude normale

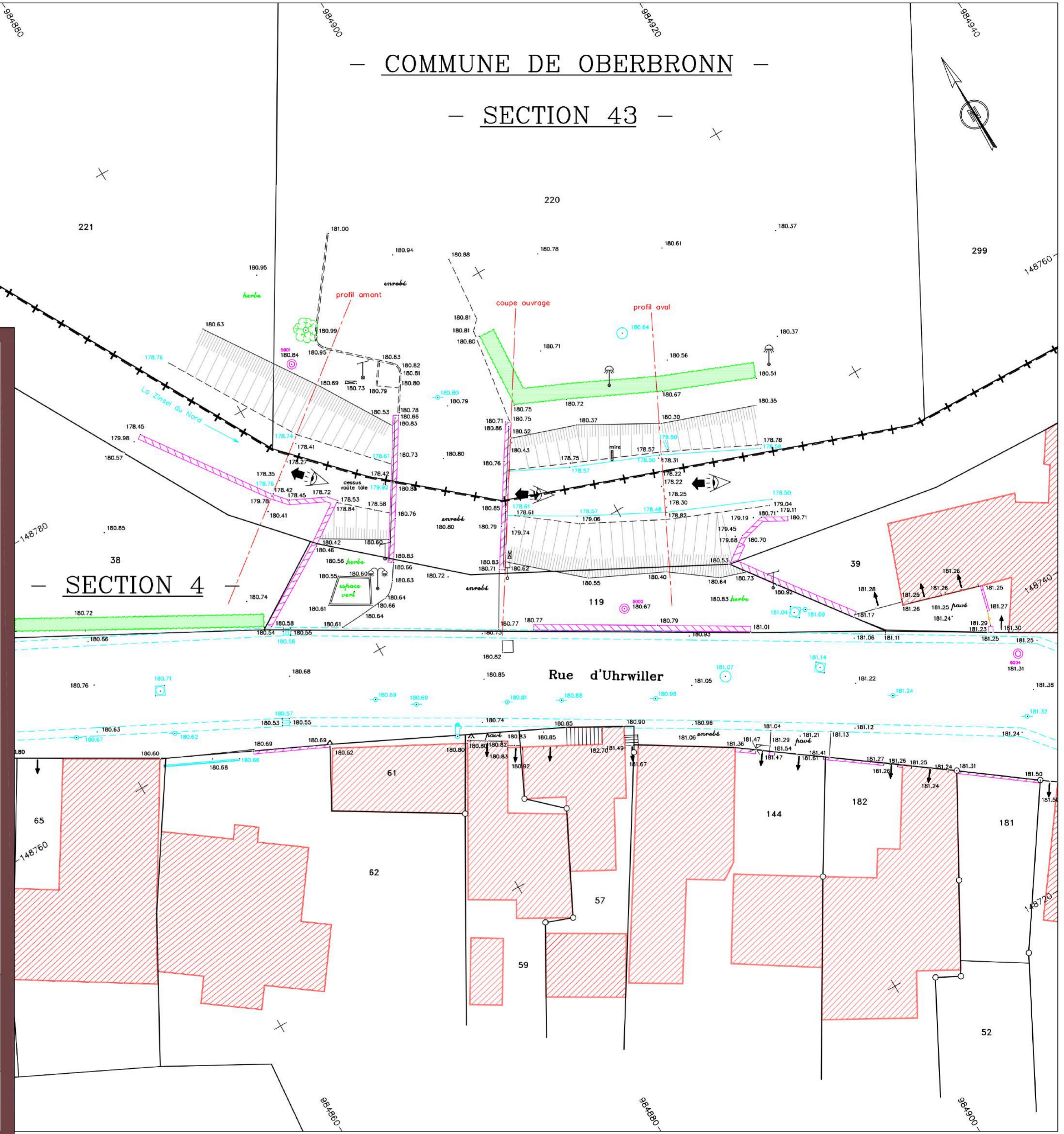
NOTA 2: Le parcellaire est issu de la documentation
cadastrale et est représenté à titre indicatif

**CABINET
BAUR**
GÉOMÈTRES-EXPERTS

5 rue des Soeurs Tél. : 03 88 63 87 87
67501 Haguenau Cedex Fax : 03 88 63 87 88
info@cabinetbaur.fr
www.cabinetbaur.fr

réf. dossier : 558 17 003 44
planimétrie : NTF Lambert 1
altimétrie : I.G.N. 69 Altitudes Normales

Levé le	17 octobre 2017
Edité le	23 octobre 2017
Modifié le	



COMMUNE DE ZINSWILLER



PLAN DE COUPES

Pont de la Zinsel
Rue d'Uhrwiller

Echelle: 1/100ème

NOTA : Le nivellement est rattaché
au système altimétrique I.G.N.69
Altitude normale

NOTA 2: Le parcellaire est issu de la documentation
cadastrale et est représenté à titre indicatif

**CABINET
BAUR**
GÉOMÈTRES-EXPERTS

5 rue des Soeurs Tél. : 03 88 63 87 87
67501 Haguenau Cedex Fax : 03 88 63 87 88

info@cabinetbaur.fr
www.cabinetbaur.fr

réf. dossier : 558 17 003 44

planimétrie : NTF Lambert 1

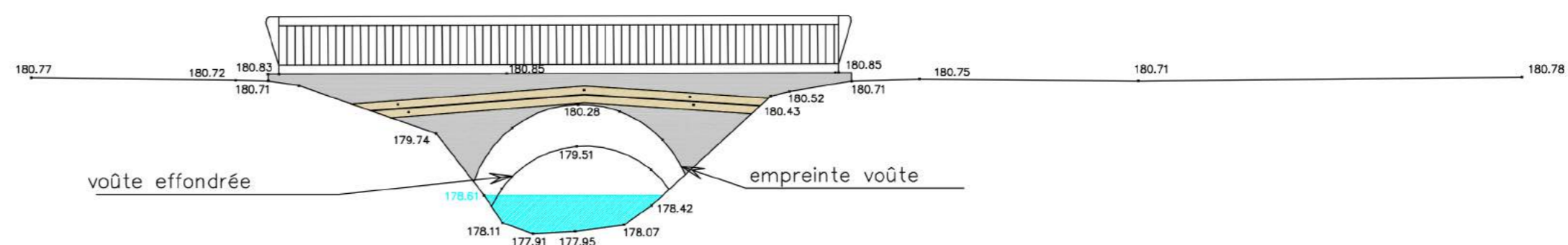
altimétrie : I.G.N. 69 Altitudes Normales

Levé le 17 octobre 2017

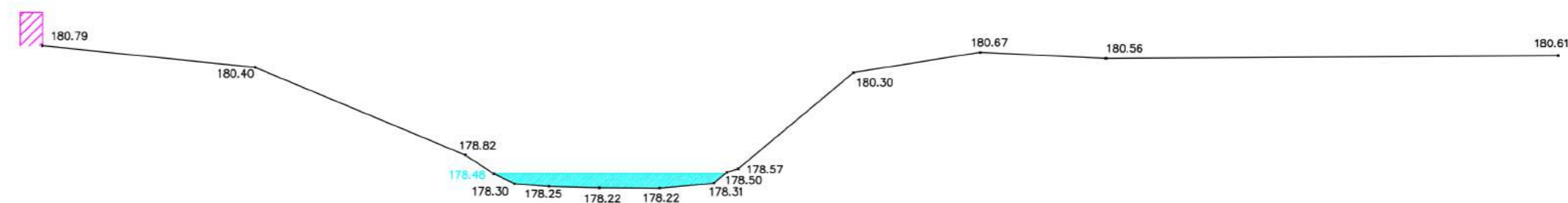
Edité le 23 octobre 2017

Modifié le

COUPE DE L'OUVRAGE (coté aval vue aval)



PROFIL AVAL (vue aval)



PROFIL AMONT (vue aval)

